

調査状況

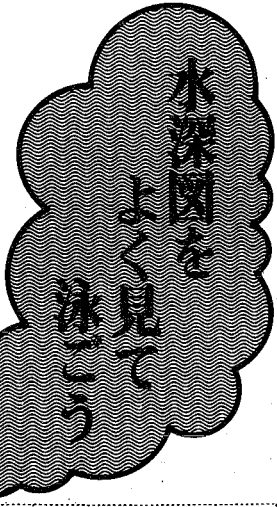
▼開慶浜は、昨年とくらべて、上手の砂浜がのび、下手が後退しました。中間消波堤の上手側は、海原がえぐられ、急に深くなっています。波打ち際から十以内は、ほぼ一以内の水深です。

▼日和山浜は、浜茶屋前の砂浜が、水深の浅い所がさらに広がります。良い状態になっています。ただ、展望台前は、波打ち際からすぐに深くなるので注意が必要です。

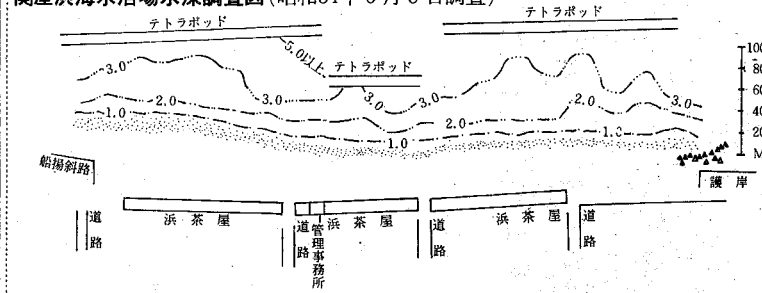
▼窪田町浜の浜茶屋前の海岸は、砂浜のび、遠浅です。五十段階段下の海岸も昨年同様、良い状態です。砂浜のび、広くなりましたが、コンクリートのガレキが突き出ている所もあります。

▼小針浜は、昨年にくらべ水深の浅い部分かなり広がっています。ただし、遠浅な部分の両側には必ずといってよいほど深みがあります。特に、「滑風」の手前のテトラポッドの前は、二に近い深みが岸に沿って長く続いています。

▼内野浜は、全般的に遠浅です。道路から突堤側は一以内の浅瀬が多くあります。なお、南浜は十五日号に掲載。

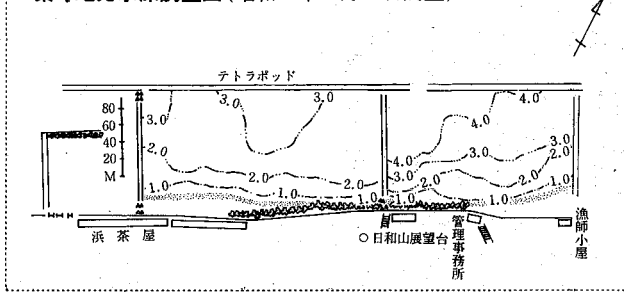


関屋浜海水浴場水深調査図(昭和54年6月5日調査)

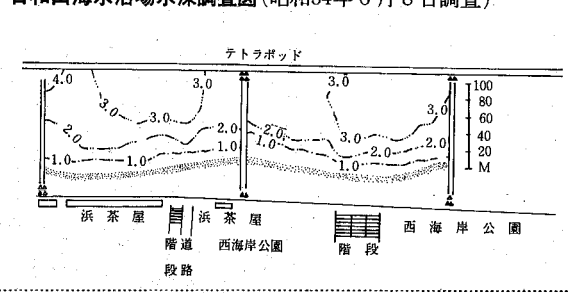


水深は、風向や潮流などにより変わり、海の荒れた時と変わりますので、注意してください。遠浅な海でも、水深は水深に前後するところを岸と平行に泳ぐことが基本で、安全です。

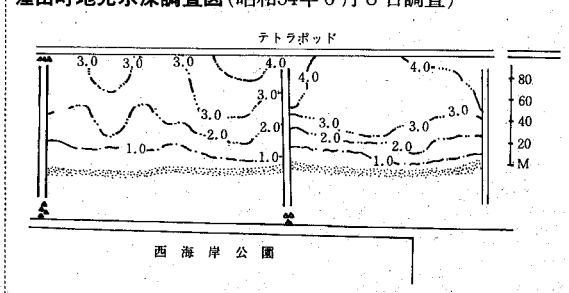
二葉町地先水深調査図(昭和54年6月7日調査)



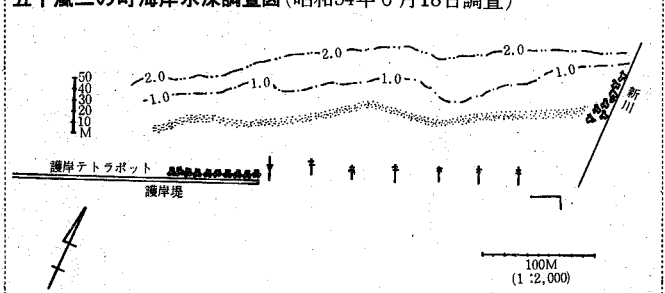
日和山海水浴場水深調査図(昭和54年6月8日調査)



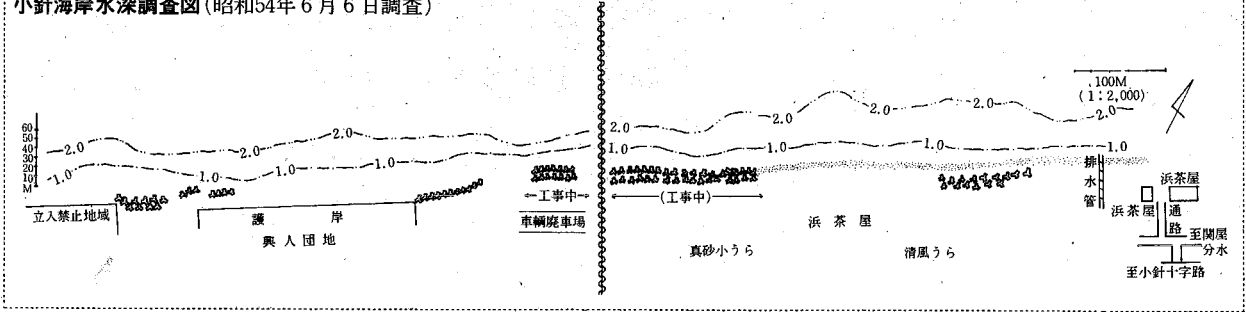
窪田町地先水深調査図(昭和54年6月8日調査)



五十嵐三の町海岸水深調査図(昭和54年6月18日調査)



小針海岸水深調査図(昭和54年6月6日調査)



昭55年国勢調査の準備にご協力を!

昭和55年の10月1日には第13回目の調査が実施されます。この国勢調査の実施に当たり、調査の正確な実施の正確を期するために、この調査区を設定いたします。この設定作業がいよいよ始まりました。このことについての照会が行われることがあろうと思っております。その折にご協力をお願いいたします。

厚生大臣指定建築物環境衛生管理技術者講習会

期日	会場	申し込み
100 (自) 9月5日 100 (至) 9月27日	東京都千代田区水戸町2丁目14番2号 山王ランドビル2階	8月22日まで
100 (自) 7月30日 100 (至) 8月18日	金沢市尾山町9番13号 金沢協工会館3階	7月10日まで

問い合わせ 衛生課、東・西保健所環境衛生課へ。
申し込み (財)ビル管理教育センター (東京都千代田区丸の内2の4の1 ☎03-214-4624)

妊婦相談

持参品 印かん、妊娠届出書、健康保健証、本人名簿の銀行預金通帳 (国民健康保険加入者は不要)
 <東保健所会場>
 日時 7月3・10・17・24・31日午後1時~2時半
 <北地区保健センター会場>
 日時 7月16日午後1時~2時
 <石山地区保健センター会場>
 日時 7月25日午後1時~2時

健康づくり食事講習会

月・日	時間	会場
7・4	午前10時~午後4時半	西保健所 小針幸町会館

内容 成人病予防の食事、食事診断、調理実習など

献血車「ゆうあい号」

月・日	時間	会場
7・5	午前10時~午後4時半	県立新潟女子短期大学(湯沢7番)
7・7	午前10時~午後4時半	ツエー新商店前(万民1)

健康相談

月日	地区	会場	時間
7・5	西	西地区保健センター	午前9時~11時
7・6	松浜・南浜・津川	北地区保健センター	午前10時~正午 午後1時~3時
7・6	坂井輪	新潟相互銀行小針支店(小針西1)	午後1時~3時
7・9	赤塚	赤塚連絡所	午前10時~正午 午後1時~3時

※西は医師による相談です。

妊婦の貧血講習会

日時 7月16日受付午後1時~1時半
会場 西保健所
持参品 母子手帳、筆記用具

離乳食講習会

日時 7月4日午後1時~3時半
会場 東保健所栄養指導室
持参品 母子手帳

安産教室 (3回で1コース)

持参品 母子手帳、筆記用具、体操のできる服装
 <西保健所会場>
 期日 7月10日(2・3回目は来所時了約)
 受付 午前9時~9時半
 対象 妊婦5~6か月の妊婦
 申し込み 7月9日までに西保健所母子保健係(☎66-5171)へ、先着20人
 <坂井輪地区保健センター会場>
 (2・3回目は来所時了約)
 期日 7月17日
 時間 午前9時~9時半
 対象 妊婦6~7か月の妊婦
 申し込み 7月16日までに坂井輪地区保健センター(☎60-3255)へ、先着20人