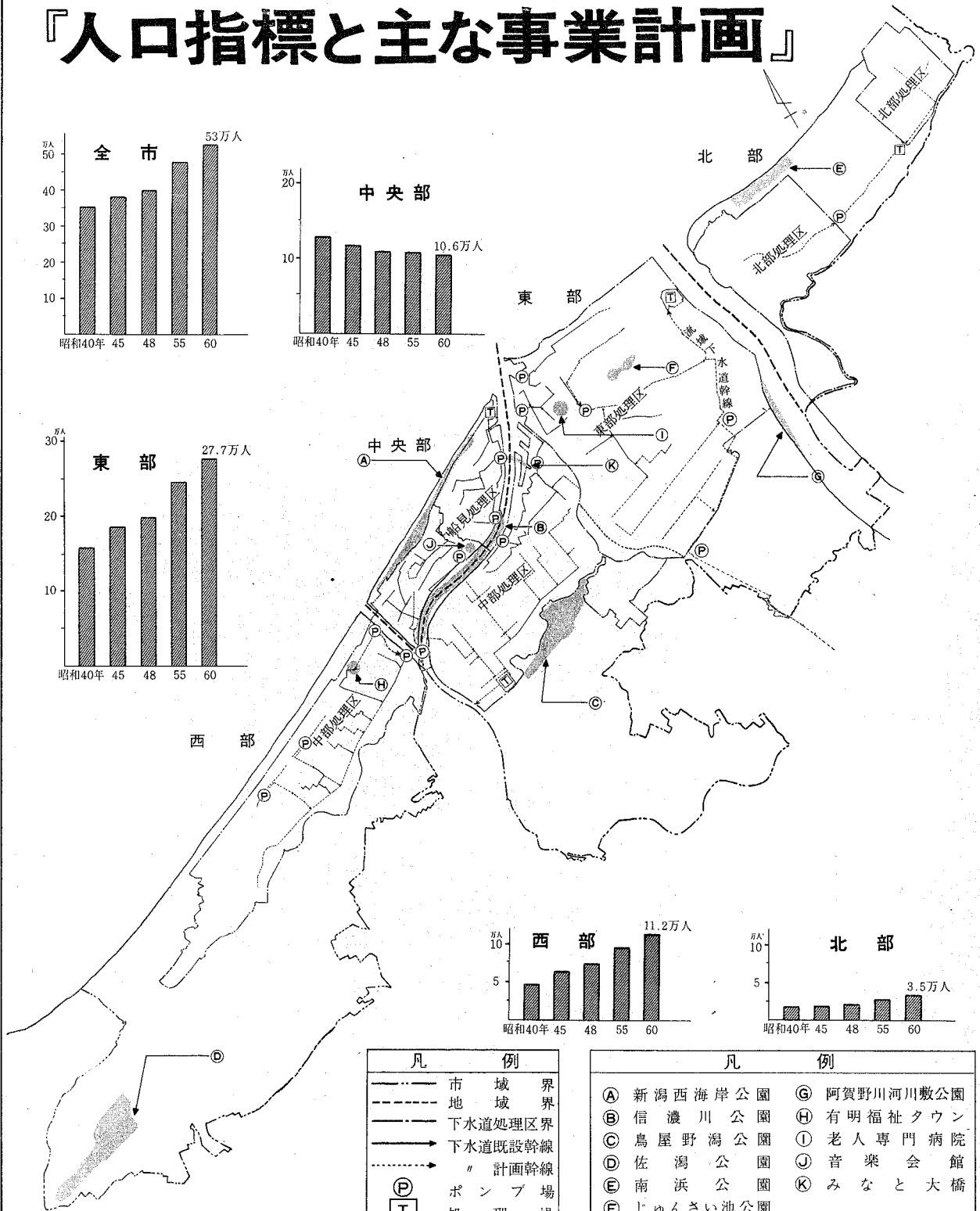
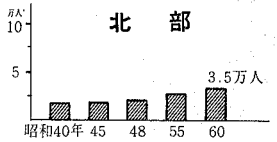
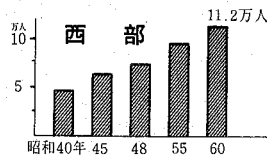
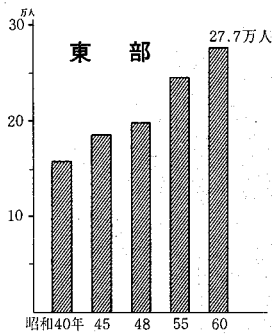
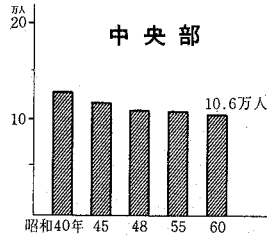
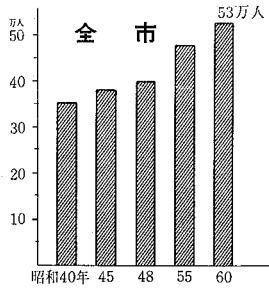


# 『人口指標と主な事業計画』



凡	例
——	市域境界
- - - -	地域境界
——	下水道処理区界
——	下水道既設幹線
——	計画幹線
(P)	ポンプ場
(T)	処理場

凡	例
(A)	新潟西海岸公園
(B)	信濃川公園
(C)	鳥屋野潟公園
(D)	佐潟公園
(E)	南浜公園
(F)	じゅんさい池公園
(G)	阿賀野川河川敷公園
(H)	有明福祉タウン
(I)	老人専門病院
(J)	音楽会館
(K)	みなと大橋

## 大きなプロジェクトの一例

### 大規模公園

新潟西海岸、信濃河畔、鳥屋野潟、佐潟、それに南浜地区の保安林など、新潟にはまだまだ貴重な自然が残されています。そこで、これらを海川、湖など、それぞれが持っている特徴を生かしながら、市民の憩いの場として整備する計画です。

### 有明福祉タウン

約四万平方メートルの敷地に、病院や心身障害者施設、老人ホーム、保育園などの福祉施設を集めた福祉のまちの建設が進められています。

### 老人専門病院

健康保険新潟病院の跡に、老人ホームを併設した老人専門病院を建設し、老人医療のメッカにしようというものです。

### 音楽会館

だれもが手軽に楽器を奏で、鑑賞できるように、ホールや練習室を備えた音楽会館を建設します。着工は来年度を計画しています。

### みなと大橋

信濃川で東西に分けられた本市を、より一体的に活動させるために計画がすすめられている第四の橋です。四車線に歩道がついた有料高架橋で、旧柴ノ木川一万代船一東入船町のコースにかかります。

### 流通センター

生涯や消費活動から生ずるものの流れのムダを省き、市街地の交通渋滞や生活環境の悪化を防ぐため、流通センターを建設します。規模は一二五〇程度になる見込です。