
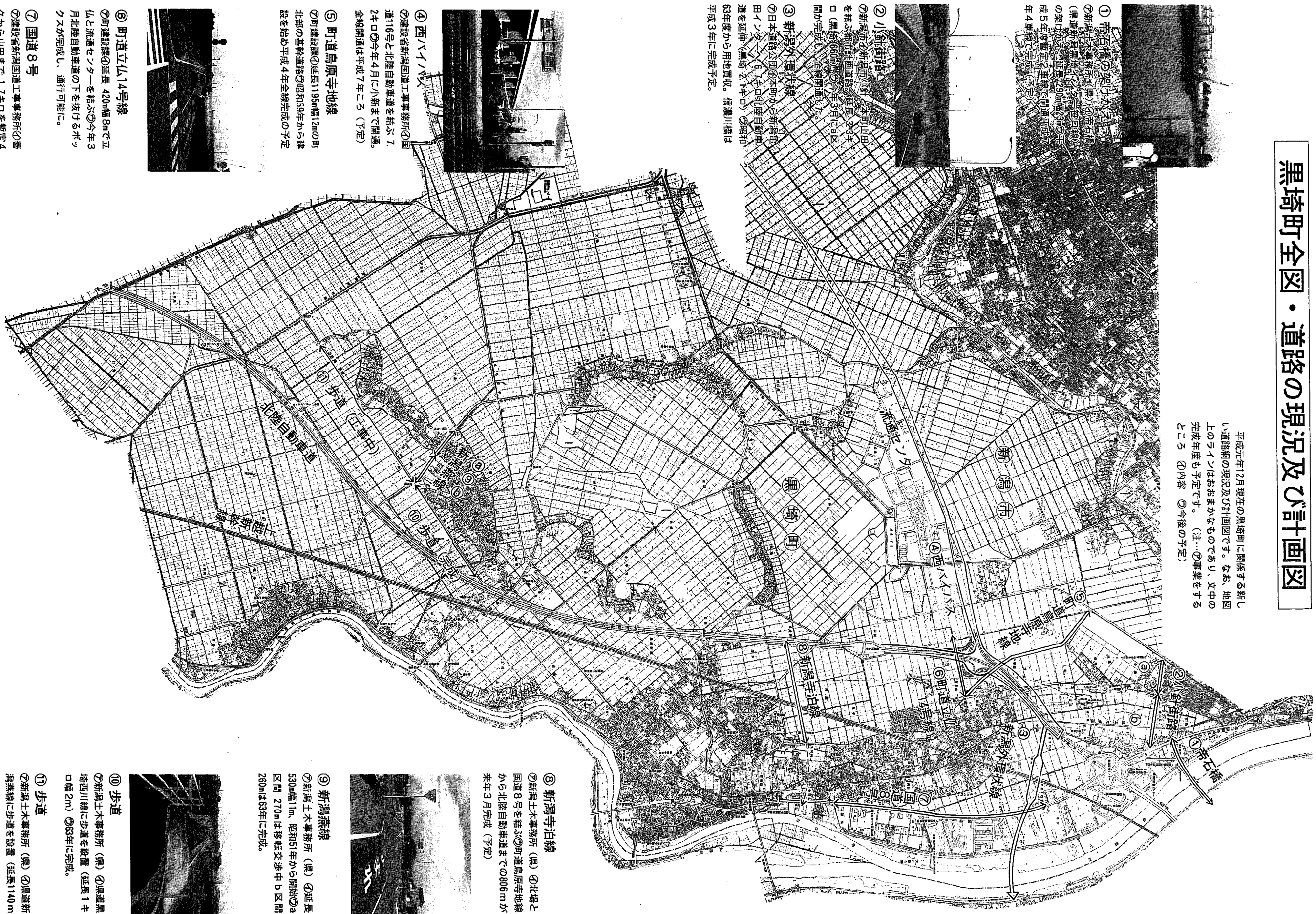



黒埼町全図・道路の現況及び計画図

平成元年12月現在の黒埼町に關係する新しい道路網の現況及び計画図です。なお、地図上のラインはおおまかなものであり、文中の完成年度も予定です。(注…⑦事業をするところ ⑧内容 ⑨今後の予定)



① 市谷橋の架けかた
 ⑦新潟土木事務所(県) ⑧(市谷橋)
 (県道新潟県道線) ⑨(平成5年度)
 の架けかた(延長290m幅3m)の
 成5年度予定(平成5年度)
 年4車線完成(予定)




② 小糸街路
 ⑦新潟市の新築市(村)本町山田
 を結ぶ新街路(延長333m)
 ⑨(黒埼(660m)) ⑨(今年3月にa区
 間が完成) ⑨(全線開通した)

③ 新潟外環状線
 ⑦日本道路公団 ⑧(本町)から新
 田インター(6.4km)北陸自動車
 道を延伸(黒埼2.1キロ) ⑨(昭和
 63年度から用地買収。信濃川橋は
 平成3年に完成予定)



④ 西バイパス
 ⑦建設省新潟国道工事事務所 ⑧(国
 道116号と北陸自動車道を結ぶ7.
 2キロ) ⑨(今年4月にa新まで開通。
 全線開通は平成7年ころ(予定))

⑤ 町道鳥原寺地線
 ⑦町建設課 ⑧(延長1195m幅12m)町
 北部の基幹道路 ⑨(昭和59年から建
 設を始め平成4年全線完成の予定)



⑥ 町道立山14号線
 ⑦町建設課 ⑧(延長420m幅8m)立
 山と流通センターを結ぶ ⑨(今年3
 月北陸自動車道の下を抜けるポツ
 クスが完成し、通行可能に)

⑦ 国道8号
 ⑦建設省新潟国道工事事務所 ⑧(善
 久から山田まで1.7キロを暫定4
 車線から完成4車線に。幅17.5m
 から23.5mに、歩道を拡幅)



⑧ 町道鳥原寺地線
 ⑨(今年3月にa新まで開通。
 全線開通は平成7年ころ(予定))

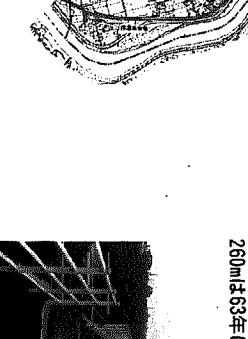


⑨ 新潟外環状線
 ⑦日本道路公団 ⑧(本町)から新
 田インター(6.4km)北陸自動車
 道を延伸(黒埼2.1キロ) ⑨(昭和
 63年度から用地買収。信濃川橋は
 平成3年に完成予定)



⑩ 新潟寺泊線
 ⑦新潟土木事務所(県) ⑧(北場と
 国道8号を結ぶ) ⑨(町道鳥原寺地線
 から北陸自動車道までの806mが
 来年3月完成(予定))

⑪ 新潟燕線
 ⑦新潟土木事務所(県) ⑧(延長
 530m幅11m、昭和51年から開始) ⑨(a
 区間270mは移転交渉中b区間
 260mは63年に完成)



⑫ 歩道
 ⑦新潟土木事務所(県) ⑧(県道黒
 埼西川線に歩道を設置(延長1キ
 ロ幅2m) ⑨(63年に完成))

⑬ 歩道
 ⑦新潟土木事務所(県) ⑧(県道新
 潟燕線に歩道を設置(延長1140m
 幅2m) ⑨(平成5年完成の予定))