



# 黒埼町全図・道路の現況及び計画図

昭和62年12月現在の黒埼町に關係する新しい道路網の現況及び計画図です。なお、地図上のラインはおおまかなものであり、文中の完成年度等も予定です。(注…⑦事業をすることゝ内容 ⑨今後の予定)




- ① 市石橋の架けかた  
⑦新潟土木事務所(県) 市石橋の架けかた、延長290m、幅12m、昭和62年度完成
- ② 川口地区の架けかた  
⑦新潟土木事務所(県) 川口地区の架けかた、延長290m、幅12m、昭和62年度完成
- ③ 新潟外環状線  
⑦日本道路公団 ① 桑田町から黒埼市田代まで、延長1.8km、幅12m、昭和62年度完成
- ④ 西八ヶ谷  
⑦建設省新潟国道工事事務所(県) 西八ヶ谷と北陸自動車道を結ぶ、延長1.8km、幅12m、昭和62年度完成
- ⑤ 町道・鳥原寺地線  
⑦町建設課(延長) 950m、幅12mの町北部の建設道路、昭和63年度から計画(予定)で現在建設中(写真見)

- ⑥ 町道・立仏14号線  
⑦町建設課(延長) 420m、幅8mで立仏と流通センターを結ぶ、ほぼ完成。現在西バイパスの工事に使用

- ⑦ 国道8号(インター)  
⑦建設省新潟国道工事事務所(県) インター手前の信号で停止せしむる新浜バイパスへ乗入れる、昭和62年度中に完成
- ⑧ 国道8号  
⑦建設省新潟国道工事事務所(県) 善久から山田まで、17.7kmを暫定4車線から完成4車線に、幅17.5mを23.5mに、歩道を拡幅。昭和63年度から着工(予定)

- ⑨ 新潟寺泊線  
⑦新潟土木事務所(県) ①北場と国道8号を結ぶ、②地区上の部分(高速～町道)は62、63年度で工事。延長800m、幅12m

- ⑩ 農免道路  
⑦巻農地事務所(県) ①鳥原～木場1940m、幅6m ②11月に完成



- ⑪ 歩道(新潟寺泊線)  
⑦新潟土木事務所(県) ①新潟寺泊線に歩道(400m)を設置、②地元説明

- ⑫ 歩道  
⑦新潟土木事務所(県) ①新潟市西川線に歩道を設置(延長) 150m、幅2m ②62～65年度、工事中
- ⑬ 広域農道5号  
⑦巻農地事務所(県) ①黒埼～燕、黒埼市内はほぼ完成
- ⑭ 新潟燕線  
⑦新潟土木事務所(県) ①延長 530m、幅11m、昭和51年から開始、②⑤区間270mは移転交渉中、③区間260mは来春完成
- ⑮ 歩道  
⑦新潟土木事務所(県) ①県道黒埼西川線に歩道を設置(延長) 1キロ幅2m ②61～64年度、工事中
- ⑯ 新潟燕線(黒埼西川線)  
⑦巻土木事務所(県) ①新潟燕線(黒埼西川線)全巻～西川町警接、②47～62年度、12月7日に開通

