１回目の募集で多く寄せられた意見などを基に、5つの区割りパターンを作成しました。

合併後の新潟市（巻町を含む）

人口　808,969人（平成12年国勢調査）

面積　726.09㎢（国土地理院調、平成14年10月1日現在）

凡　例

行政区界

市町村界

A変更案

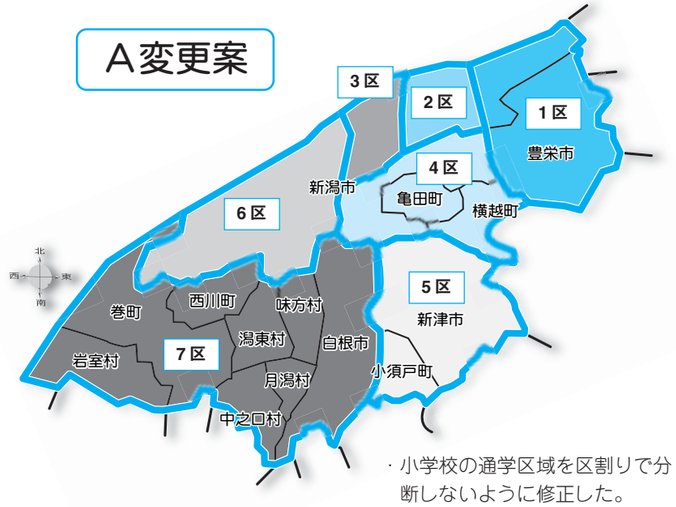

・小学校の通学区域を区割りで分断しないように修正した。
・巻町をパターンに加えた。

区	対象区域	人口（人）
1区	新潟市北地区事務所所管区域、豊栄市	77,858
2区	新潟市東地区事務所所管区域の一部、中地区事務所所管区域	106,746
3区	新潟市中央地区の一部、東地区事務所所管区域の一部、南地区事務所所管区域の一部	152,871
4区	新潟市石山地区事務所所管区域、南地区事務所所管区域の一部、東地区事務所所管区域の一部、横越町、亀田町	123,531
5区	新津市、小須戸町	76,314
6区	新潟市黒埼支所所管区域、白根市、味方村、月潟村、中之口村	158,171
7区	白根市、岩室村、西川町、味方村、潟東村、月潟村、中之口村、巻町	113,478

B変更案

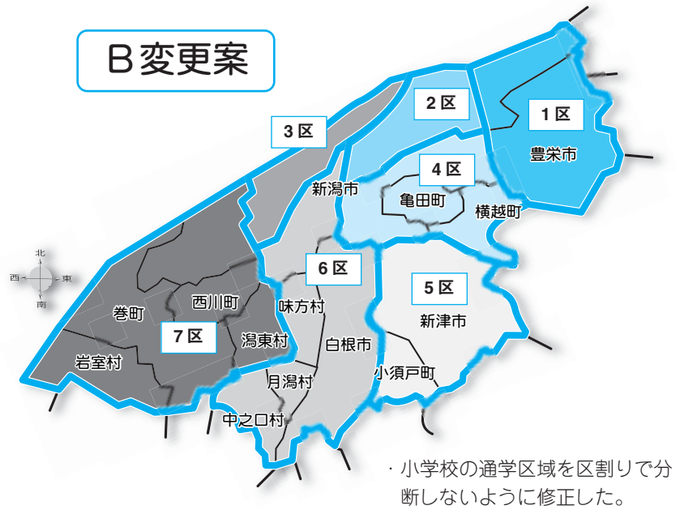

・小学校の通学区域を区割りで分断しないように修正した。
・巻町をパターンに加えた。

区	対象区域	人口（人）
1区	新潟市北地区事務所所管区域、豊栄市	77,858
2区	新潟市東地区事務所所管区域の一部、中地区事務所所管区域、南地区事務所所管区域の一部	193,379
3区	新潟市中央地区、坂井輪地区事務所所管区域、西地区事務所所管区域の一部	158,169
4区	新潟市石山地区事務所所管区域、南地区事務所所管区域の一部、東地区事務所所管区域の一部、横越町、亀田町	123,531
5区	新津市、小須戸町	76,314
6区	新潟市黒埼支所所管区域、白根市、味方村、月潟村、中之口村	81,024
7区	新潟市西地区事務所所管区域の一部、岩室村、西川町、潟東村、巻町	98,694

C変更案

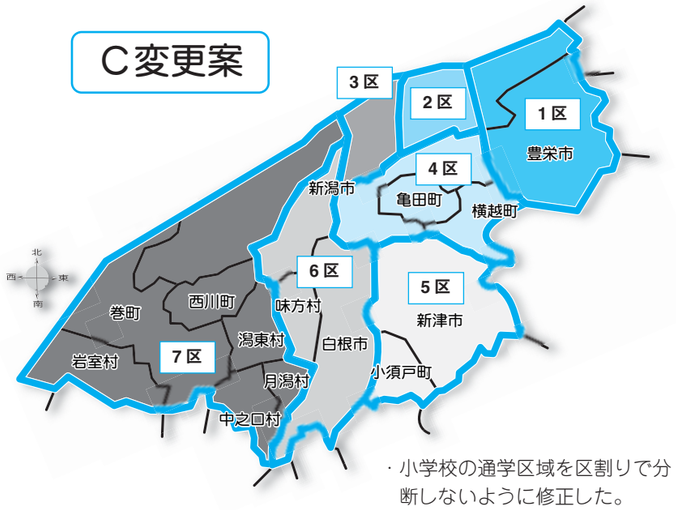

・小学校の通学区域を区割りで分断しないように修正した。
・巻町をパターンに加えた。

区	対象区域	人口（人）
1区	新潟市北地区事務所所管区域、豊栄市	77,858
2区	新潟市東地区事務所所管区域の一部、中地区事務所所管区域	106,746
3区	新潟市中央地区の一部、東地区事務所所管区域の一部、南地区事務所所管区域の一部	153,484
4区	新潟市石山地区事務所所管区域、南地区事務所所管区域の一部、東地区事務所所管区域の一部、横越町、亀田町	122,918
5区	新津市、小須戸町	76,314
6区	新潟市黒埼支所所管区域、白根市、味方村	70,710
7区	新潟市中央地区の一部、西地区事務所所管区域、坂井輪地区事務所所管区域、岩室村、西川町、潟東村、月潟村、中之口村、巻町	200,939

D案

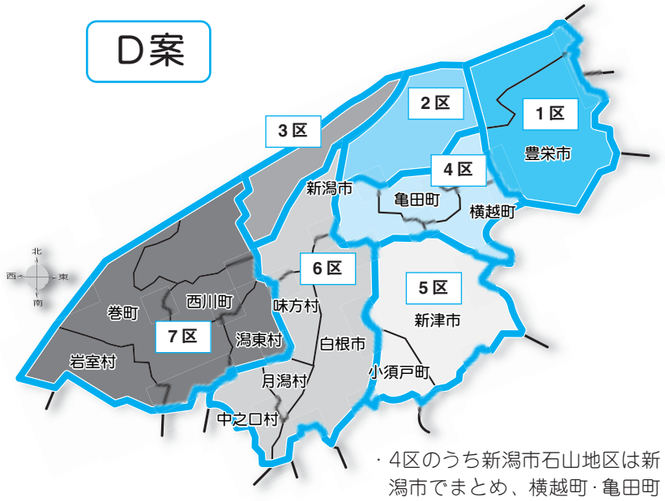

・4区のうち新潟市石山地区は新潟市でまとめ、横越町・亀田町と分離した。
・巻町をパターンに加えた。

区	対象区域	人口（人）
1区	新潟市北地区事務所所管区域、豊栄市	77,858
2区	新潟市東地区事務所所管区域、中地区事務所所管区域、石山地区事務所所管区域の一部、南地区事務所所管区域の一部	251,260
3区	新潟市中央地区、坂井輪地区事務所所管区域、西地区事務所所管区域の一部	158,169
4区	新潟市石山地区事務所所管区域の一部、南地区事務所所管区域の一部、横越町、亀田町	65,650
5区	新津市、小須戸町	76,314
6区	新潟市黒埼支所所管区域、白根市、味方村、月潟村、中之口村	81,024
7区	新潟市西地区事務所所管区域の一部、岩室村、西川町、潟東村、巻町	98,694

E案

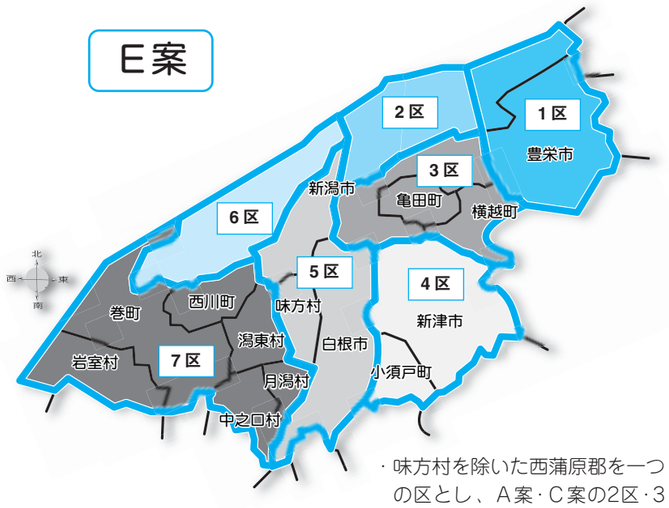

・味方村を除いた西蒲原郡を一つの区とし、A案・C案の2区・3区を一つの区とした。
・巻町をパターンに加えた。

区	対象区域	人口（人）
1区	新潟市北地区事務所所管区域、豊栄市	77,858
2区	新潟市東地区事務所所管区域の一部、中地区事務所所管区域、南地区事務所所管区域の一部	259,822
3区	新潟市石山地区事務所所管区域、南地区事務所所管区域の一部、東地区事務所所管区域の一部、横越町、亀田町	123,326
4区	新津市、小須戸町	76,314
5区	新潟市黒埼支所所管区域、白根市、味方村	70,710
6区	新潟市中央地区の一部、西地区事務所所管区域、坂井輪地区事務所所管区域	132,278
7区	岩室村、西川町、潟東村、月潟村、中之口村、巻町	68,661